



RYSunEK ZMIANY MIEJSCOWEGO PLANU ZAGOSPODAROWANIA PRZESTRZENNEGO

"ZAPOPRAZDZIE/MIKOWA" W MUSZYNI

ZGODNIE Z UCHWAŁĄ NR XXXIX.478.2021 RADY MIASTA I GMINY UZDROWISKOWEJ MUSZYNA Z DNIA 25 LISTOPADA 2021 R., ZMIENIONĄ UCHWAŁĄ NR L.634.2022 RADY MIASTA I GMINY UZDROWISKOWEJ MUSZYNA Z DNIA 27 PAŹDZIERNIKA 2022 R

Załącznik Nr 1 do

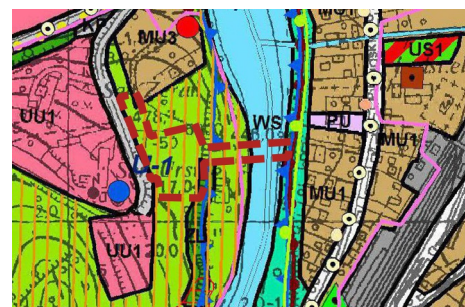
Uchwały Nr.....

Rady Miasta i Gminy Uzdrowskiej Muszyna

z dnia

WYRYS ZE ZMIANY STUDIUM UWARUNKWAŃ I KIERUNKÓW ZAGOSPODAROWANIA PRZESTRZENNEGO MIASTA I GMINY UZDROWISKOWEJ MUSZYNA

SKALA 1:10 000



LEGENDA:

TERENY FUNKCJONALNO - PRZESTRZENNE

- ZU1, ZU2 - tereny zieleni urządzonej
- ZL - tereny lasów
- WS - tereny wód powierzchniowych

obszary i obiekty ochrony uzdrowskiej

- strefy ochrony uzdrowskiej A1 - M, A2 - M, B - M, C

OCHRONA ŚRODOWISKA PRZYRODNICZEGO I ZASOBÓW ŚRODOWISKA

- obszar Natura 2000 - Ostoja Popradzka
- Popradzki Park Krajobrazowy (cały obszar objęty zmianą studium)

granica opracowania

ZAGROŻENIA ŚRODOWISKA

obszary szczególnego zagrożenia powodzią (Q1%)

OZNACZENIA INNE

obszary przestrzeni publicznej

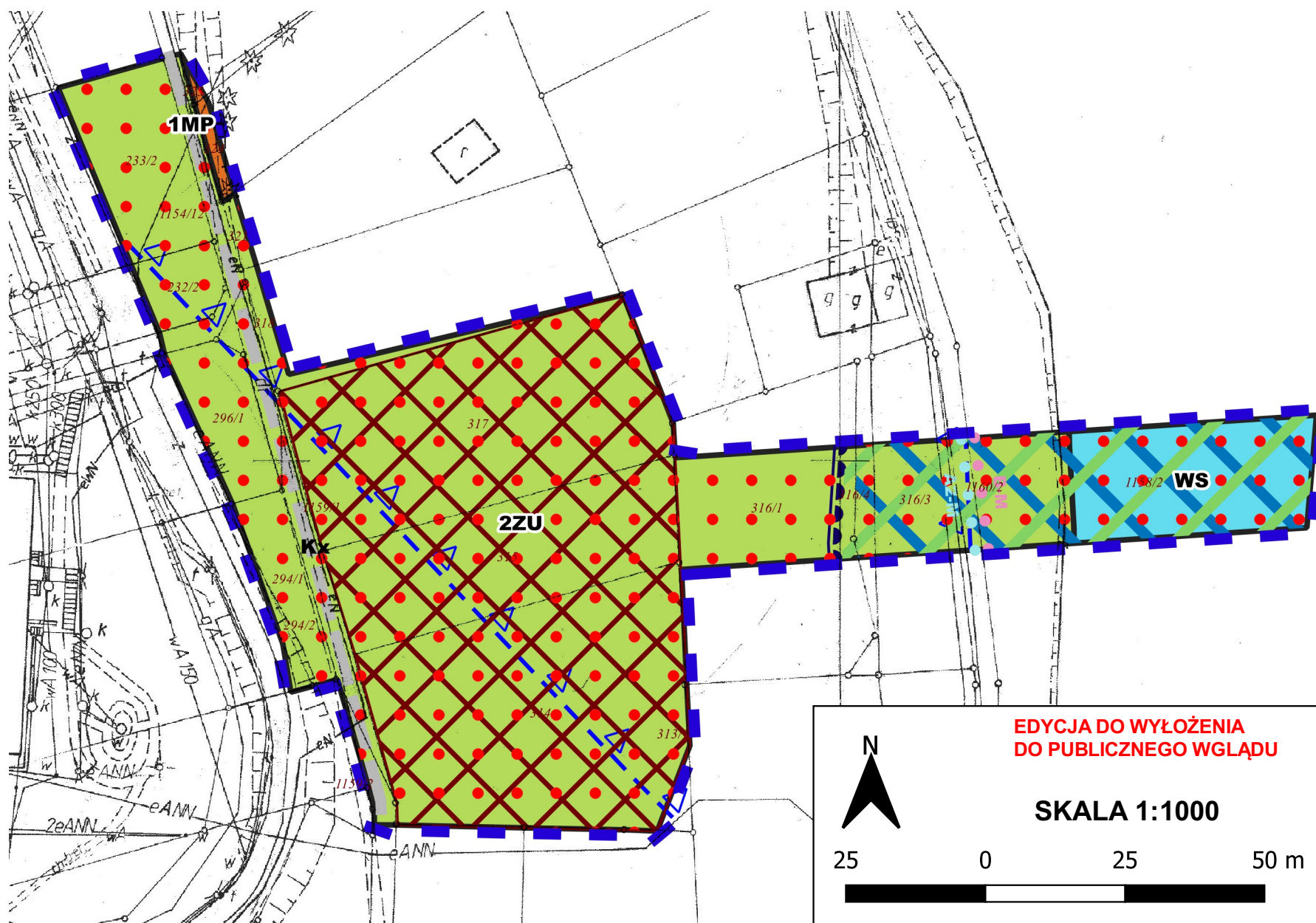
obwałowanie przeciwpowodziowe

LEGENDA:

	GRANICA OPRACOWANIA
USTALENIA ZMIANY PLANU	
	STREFA LOKALIZACJI KOLEI LINOWEJ NA GÓRĘ MALNIK
	STREFA LOKALIZACJI DOLNEJ STACJI KOLEI LINOWEJ NA GÓRĘ MALNIK
	GRANICE STREFY "A2-M" OCHRONY UZDROWISKA MUSZYNA
	GRANICE STREFY "B-M" OCHRONY UZDROWISKA MUSZYNA
	GRANICE OBSZARÓW SZCZEGÓLNEGO ZAGROŻENIA POWODZIĄ Q1
	GRANICE OBSZARÓW SZCZEGÓLNEGO ZAGROŻENIA POWODZIĄ Q10
	GRANICA OBSZARU ZAGROŻONEGO ZALANIEM, NA KTÓRYCH PRAWDOPODOBIEŃSTWO WYSTĄPIENIA POWODZI JEST NISKIE I WYNOSI 0,2%
	GRANICA OBSZARU ZASOBOWEGO I ALIMENTACJI WÓD LECZNICZYCH
	Kx GŁÓWNE CIĄGI PIESZE, SPACEROWE
	NUMERY DZIAŁEK
USTALENIA UCHWAŁY NR XIX.258.2012 RADY MIASTA I GMINY UZDROWISKOWEJ MUSZYNA Z DNIA 23 LUTEGO 2012R. Z PÓŹN. ZM. KONTYNUOWANE W GRANICACH OBSZARU OBJĘTEGO ZMIANĄ PLANU	
	LINIE ROZGRANICZAJĄCE TERENY O RÓŻNYM PRZEZNACZENIU LUB RÓŻNYCH ZASADACH ZAGOSPODAROWANIA
	MP TERENY ZABUDOWY PENSJONATOWEJ Z DOPUSZCZENIEM CZĘŚCI LECZNICZEJ
	ZU TERENY ZIELENI URZĄDZONEJ
	WS TERENY WÓD OTWARTYCH

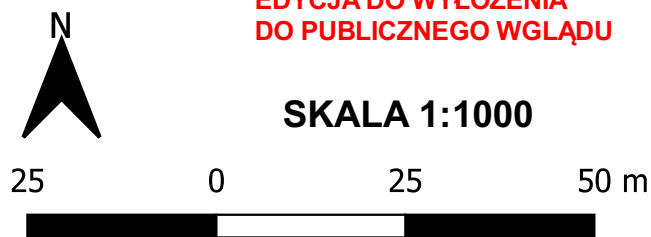
OBSZAR ZMIANY PLANU W CAŁOŚCI ZNAJDUJE SIĘ W GRANICACH:

- POPRADZKIEGO PARKU KRAJOBRAZOWEGO
- OBSZARU NATURA 2000 "OSTOJA POPRADZKA"
- LOKALNEGO KORYTARZA EKOLOGICZNEGO WG OPRACOWANIA "ROZBUDOWA BAZY DANYCH PRZESTRZENNYCH O KORYTARZACH EKOLOGICZNYCH W MAŁOPOLSCE (2013)"
- OBSZARU I TERENU GÓRNICZEGO "MUSZYNIANKA III"
- ZŁOŻA WÓD LECZNICZYCH "MUSZYNIANKA III" (WL 18513)
- GŁÓWNEGO ZBIORNIKA WÓD PODZIEMNYCH NR 438 "MAGURA (NOWY SĄCZ)"
- OBSZARU REWITALIZACJI I OBSZARU ZDEGRADOWANEGO ZGODNIE Z UCHWAŁĄ NR XXVII.307.2016 RADY MIASTA I GMINY UZDROWISKOWEJ MUSZYNA Z DNIA 27 PAŹDZIERNIKA 2016 R.
- POPRADZKIEGO OBSZARU WĘZŁOWEGO ZGODNIE Z PZPWM (2018 R.)



EDYCJA DO WYŁOŻENIA DO PUBLICZNEGO WGLĄDU

SKALA 1:1000



RYSunEK ZMIANY MIEJSCOWEGO PLANU ZAGOSPODAROWANIA PRZESTRZENNEGO "ZAPOPRAZDZIE/MIKOWA" W MUSZYNI

PRZEDMIOT OPRACOWANIA:

mgr inż. arch. Magdalena Czechowska

uprawniona do sporządzania Studium oraz planów miejscowych na podstawie art. 5 pkt 3 i 4 ustawy z dnia 27 marca 2003 r. o planowaniu i zagospodarowaniu przestrzennym

GŁÓWNY PROJEKTANT:

mgr inż. arch. Magdalena Fajkosz
mgr inż. Aleksandra Józefaciuk

ZESPÓŁ PROJEKTOWY:

LIPIEC 2023 R.

DATA:

1:1000

SKALA: