



ZMIANA MIEJSCOWEGO PLANU ZAGOSPODAROWANIA PRZESTRZENNEGO "ZAPOPRADZIE/MIKOWA" W MUSZYNIE

ZGODNIE Z UCHWAŁĄ NR LI.648.2022 RADY MIASTA I GMINY UZDROWISKOWEJ MUSZYNA Z DNIA 30 LISTOPADA 2022 R.

Załącznik Nr 1 do



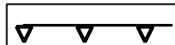
Uchwały Nr.....

Rady Miasta i Gminy Uzdrowskiej Muszyna

z dnia

LEGENDA:



ELEMENTY USTALEŃ PLANU

-  GRANICA OBSZARU OBJĘTEGO PLANEM
-  LINIE ROZGRANICZAJĄCE TERENY O RÓŻNYM PRZEZNACZENIU
-  NIEPRZEKRACZALNA LINIA ZABUDOWY

OZNACZENIE IDENTYFIKACYJNE KATEGORII PRZEZNACZENIA TERENU:

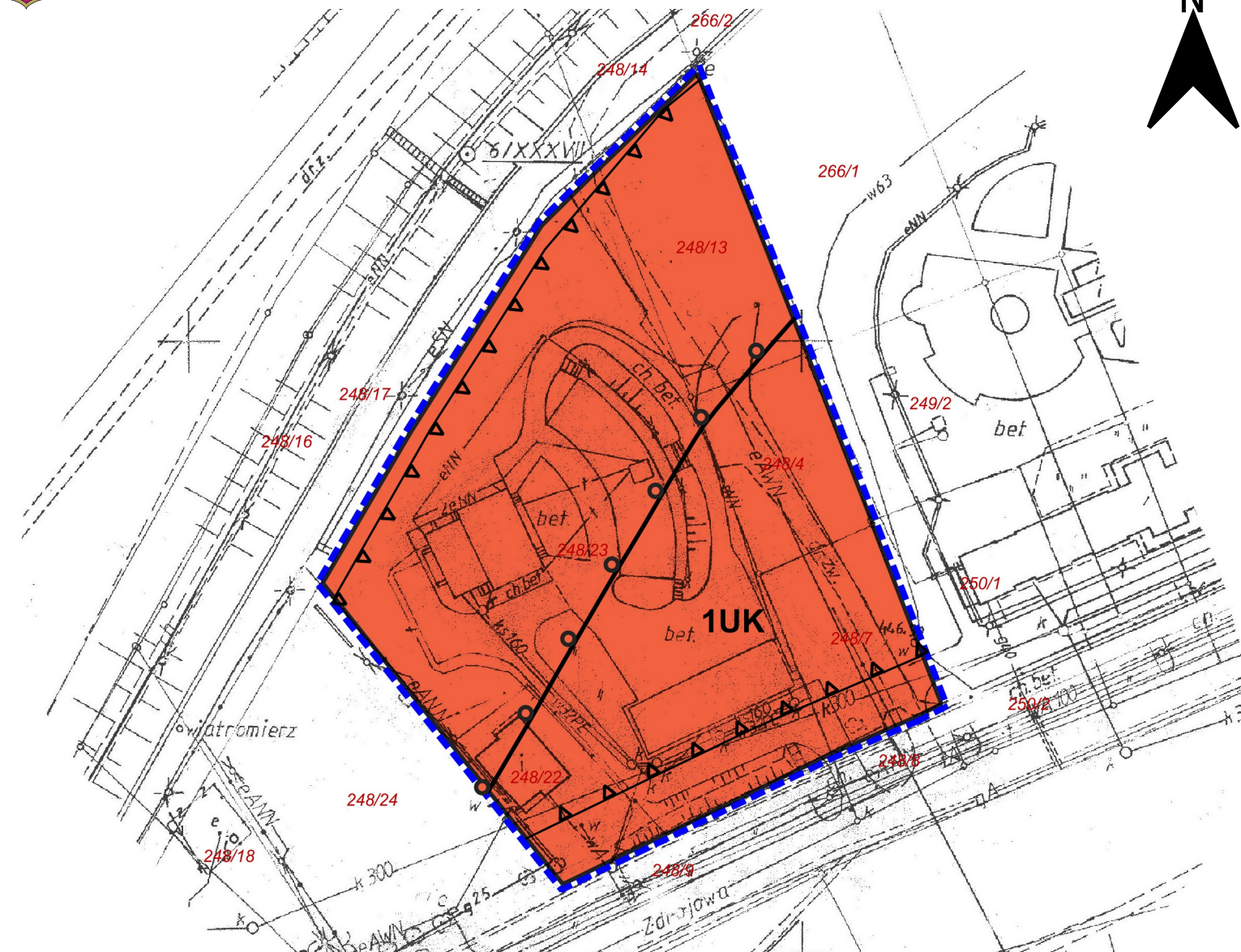
-  1UK TEREN USŁUG KULTURY I ROZRYWKI

ELEMENTY INFORMACYJNE OZNACZONE NA RYSUNKU PLANU:

-  STREFA 50 M OD STOPY WAŁU
-  248/23 NUMERY DZIAŁEK

OBSZAR PLANU W CAŁOŚCI ZNAJDUJE SIĘ W GRANICACH:

- STREFY UZDROWISKOWEJ "B-M"
- POPRADZKIEGO PARKU KRAJOBRAZOWEGO
- OBSZARU NATURA 2000 "OSTOJA POPRADZKA"
- LOKALNEGO KORYTARZA EKOLOGICZNEGO WG OPRACOWANIA "ROZBUDOWA BAZY DANYCH PRZESTRZENNYCH O KORYTARZACH EKOLOGICZNYCH W MAŁOPOLSCE (2013)"
- OBSZARU I TERENU GÓRNICZEGO "MUSZYNIANKA III"
- GŁÓWNEGO ZBIORNIKA WÓD PODZIEMNYCH NR 438 "MAGURA (NOWY SĄCZ)"
- OBSZARU REWITALIZACJI I OBSZARU ZDEGRADOWANEGO ZGODNIE Z UCHWAŁĄ NR XXVII.307.2016 RADY MIASTA I GMINY UZDROWISKOWEJ MUSZYNA Z DNIA 27 PAŹDZIERNIKA 2016 R.
- AGLOMERACJI WODNEJ "MUSZYNA"
- POPRADZKIEGO OBSZARU WĘZŁOWEGO ZGODNIE Z PZPWM (2018 R.)

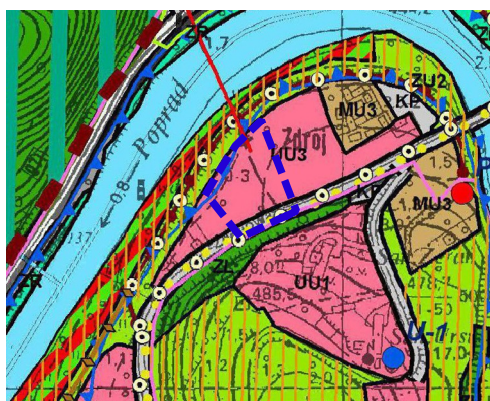


EDYCJA DO WYŁOŻENIA DO PUBLICZNEGO WGLĄDU

WYRYS ZE ZMIANY STUDIUM UWARUNKOWAŃ I KIERUNKÓW ZAGOSPODAROWANIA


PRZESTRZENNEGO MIASTA I GMINY UZDROWISKOWEJ MUSZYNA

SKALA 1:10 000




LEGENDA:


TERENY FUNKCYJNALNO - PRZESTRZENNE

-  UU1, UU2, UU3 - tereny usług uzdrowskich



KOMUNIKACJA

-  drogi pozostałe

INFRASTRUKTURA TECHNICZNA


-  napowietrzne linie elektroenergetyczne średniego napięcia 15 kV

OCHRONA ŚRODOWISKA PRZYRODNICZEGO I ZASOBÓW ŚRODOWISKA


-  obszar Natura 2000 - Ostoja Popradzka
-  Popradzki Park Krajobrazowy (cały obszar objęty zmianą studium)

-  granica opracowania



obszary i obiekty ochrony uzdrowskiej



-  strefy ochrony uzdrowskiej A1 - M, A2 - M, B - M, C

ZAGROŻENIA ŚRODOWISKA

-  obszary szczególnego zagrożenia powodzią (Q1%)

OZNACZENIA INNE

-  szlaki turystyczne
-  trasy rowerowe

 <p>MC kwadrat studio projektowe</p> <p>30-820 Kraków, al. A. Dąbrowskiego 5 tel. 12 656 61 48; tel. kom. 501 715 301</p>	<p>RYSUNEK ZMIANY MIEJSCOWEGO PLANU ZAGOSPODAROWANIA PRZESTRZENNEGO "ZAPOPRADZIE/MIKOWA" W MUSZYNIE</p> <p>PRZEDMIOT OPRACOWANIA:</p> <p>mgr inż. arch. Magdalena Czechowska</p> <p>uprawniona do sporządzania Studium oraz planów miejscowych na podstawie art. 5 pkt 3 i 4 ustawy z dnia 27 marca 2003 r. o planowaniu i zagospodarowaniu przestrzennym</p>	<p>LIPIEC 2023 R.</p> <p>DATA:</p>
	<p>GLÓWNY PROJEKTANT:</p> <p>mgr inż. arch. Magdalena Fajkosz mgr inż. Aleksandra Józefaciuk</p> <p>ZESPÓŁ PROJEKTOWY:</p>	<p>UKŁAD WSPÓŁRZĘDNYCH: 2000 s 7 EPSG: 2178</p>
	<p>SKALA: 1:1000</p> 	
<p>Kopia mapy zasadniczej w skali 1: 1 000 pozyskana ze Starostwa Powiatowego w Nowym Sączu pismem znak: GEO.6642.5926.2021 z dnia 16 grudnia 2021 r.</p>		